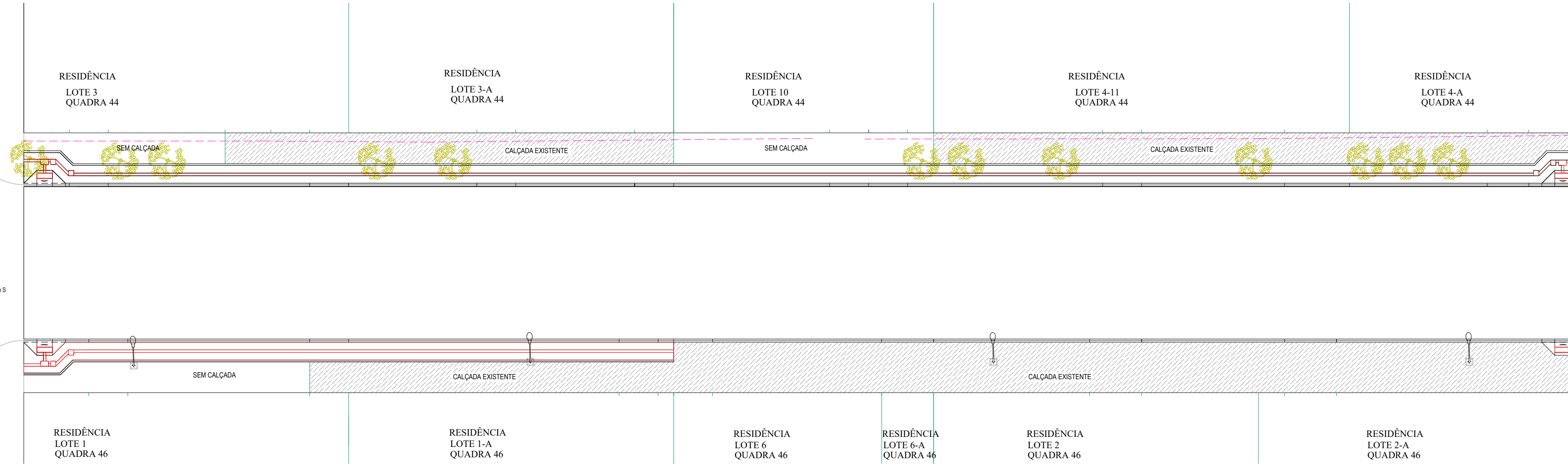


CHÁCARA 19-AA
CERÂMICA PASCOALI
INDÚSTRIA

RUA GUAIARACÁS

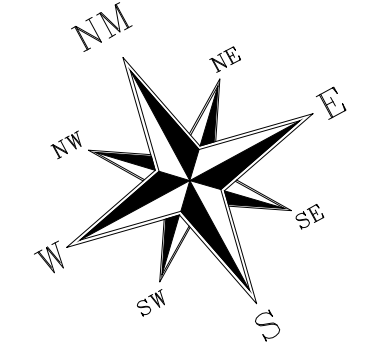
COORDENADA - UTM
217794,26m E - 718175,41m S



RUA TUPINAMBÁS

COORDENADA - UTM
217793,26m E - 718141,73m S















RUA ANTONIO NIEHUES



LOCALIZAÇÃO DE ÁRVORES Á SEREM REMOVIDAS DESMATAMENTO E LIMPEZA

Escala: 1/250

LEGENDA:


-  Placa
-  Acesso Garagem
-  Meio fio
-  Alinhamento Predial
-  Árvore
-  5 Árvores Destocamento DN < 30cm
-  Poste de Energia Elétrica
-  Curvas de Nivel de 5,00 em 5,00 Metros.
-  Curvas de Nivel de Metro em Metro.
-  Pavimentação Asfáltica
-  Muros Existentes Invasando Domínio Público
-  Calçadas Existentes
-  Concreto Invasando a Pista
-  Lixeira
-  Poste de Energia

Revisões da Prancha

-	Comentários	Autor	Data
01	Revisão	Evandro Rubens	01/03/2024
02	-	-	-

<p>PREFEITURA MUNICIPAL</p> <p>MUNICÍPIO DE CAPANEMA</p> <p>APROVADO</p> <p>AMANDA P. DE ANDRADE CREA: RD-10505-D ENGENHEIRA CIVIL MUNICIPAL DE CAPANEMA - PR Matrícula nº 3523-1</p>	<p>SAÚDE PÚBLICA</p>
--	----------------------

PAVIMENTAÇÃO ASFÁLTICA

	<p>OBRA: PROJETO DE LOCALIZAÇÃO DE ÁRVORES Á SEREM REMOVIDAS, DESMATAMENTO E LIMPEZA</p> <p>Rua Antonio Niehues entre a Rua Guaiaracas e Rua Tupinambás - Centro - Capanema Pr.</p>		<p>Georreferenciação: Início: Final:</p>
	<p>RESPONSÁVEL TÉCNICO: RUBENS L.R. SOUZA CREA: NS-48296-D Engenheiro Civil e Segurança do Trabalho</p>	<p>ÁREA TOTAL: 1.408,00m²</p> <p>ESCALA: INDICADA</p> <p>DATA: Março de 2024</p>	<p>LOCALIDADE/BARRIO: Centro</p> <p>Projeto: Evandro C. Mânica</p> <p>PREFEITO MUNICIPAL</p>